

SO 102

KOMUNIKACE PRO PĚŠÍ

Objednavatel	STATUTÁRNÍ MĚSTO LIBEREC, NÁM. DR. E. BENEŠE 1/1, 460 59 LIBEREC	MDI plan www.mdiplan.cz info@mdiplan.cz Gen. Svobody 25/108, 460 01 Liberec XII - Staré Pavlovice
Odpovědný projektant	ING. MIROSLAV BELDA	
Vypracoval	ING. MIROSLAV BELDA	
Technická kontrola	ING. JANA MADĚROVÁ TUČKOVÁ	

Název akce ZVÝŠENÍ BEZPEČNOSTI DOPRAVY V LIBERCI KŘÍŽOVATKA U MOČÁLU x NA ŽIŽKOVĚ A KOMUNIKACE V UL. U MOČÁLU Příloha PŘÍČNÉ ŘEZY	Zakázka č.	2021-009	Datum	09/2022
	Stupeň	PDPS	Měřítko	1:100
	Číslo přílohy D.2.4		Číslo paré	

UL. U MOČÁLU

The longitudinal profile shows a road section with a vertical curve. The elevation at the start of the section is 369,00. The elevation at the end of the section is 370,93. The profile includes a 2% slope and a 3,0% slope. The horizontal distance between the start and end of the section is 2,00 + 1,16 = 3,16. The profile also shows a 70,98 elevation point and a 12% slope segment.

The longitudinal profile shows the road's elevation and slope. The existing ground is represented by a black line, and the proposed road grade is shown in green. Key elevation points are 370,00, 371,49, and 371,57. Slopes of 2% and 3,0% are indicated. Horizontal dimensions of 2,00 and 1,50 are shown at the top right.

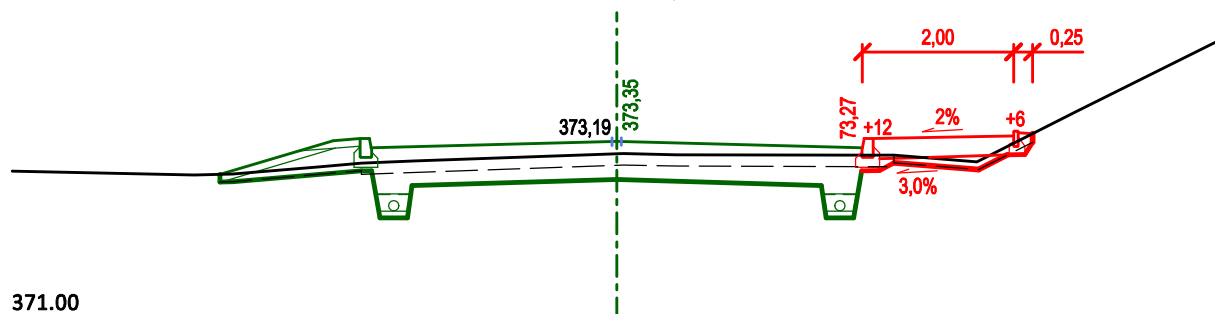
ČERNÁ - STÁVAJÍCÍ STAV
ČERVENÁ - NAVRŽENÉ STAVEBNÍ ÚPRAVY - SO 101
ZELENÁ - SOUVISEJÍCÍ STAVEBNÍ OBEJKTY

KOTOVÁNO V METRECH, VÝŠKOVÝ SYSTÉM B. p. v.

Řez 5 km 0,080



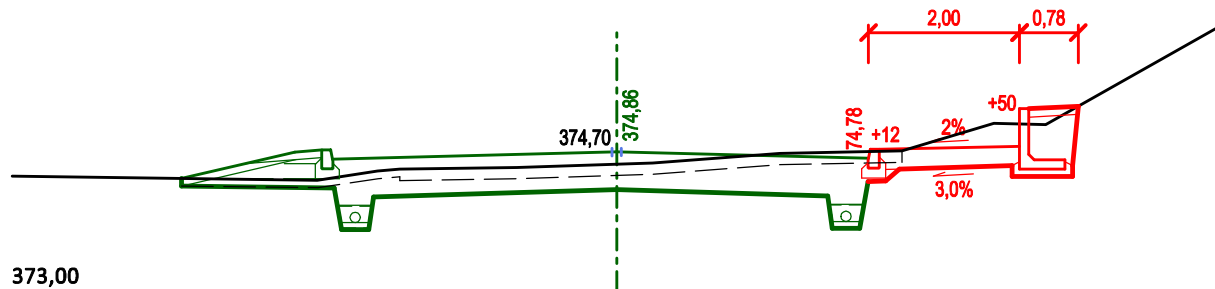
Řez 6 km 0,100



Řez 7 km 0,120



Řez 8 km 0,140



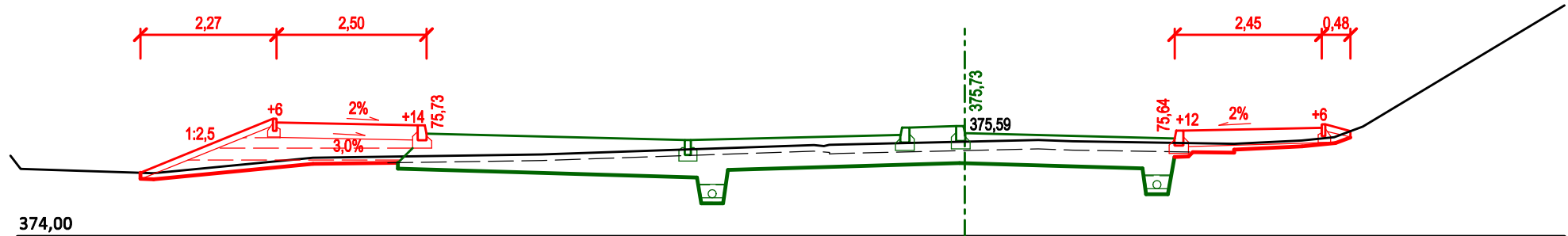
HRANY:

ČERNÁ - STÁVAJÍCÍ STAV
ČERVENÁ - NAVRŽENÉ STAVEBNÍ ÚPRAVY - SO 101
ZELENÁ - SOUVISEJÍCÍ STAVEBNÍ OBEJKTY

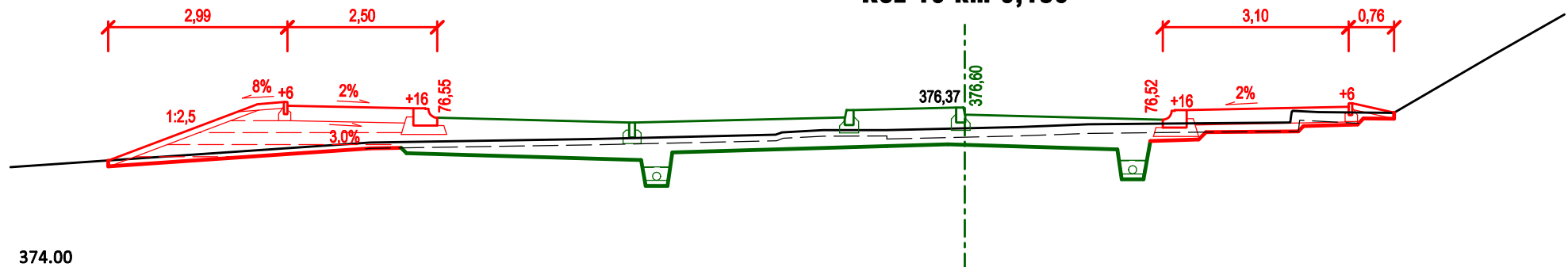
POZNÁMKY:

KOTOVÁNO V METRECH, VÝŠKOVÝ SYSTÉM B. p. v.

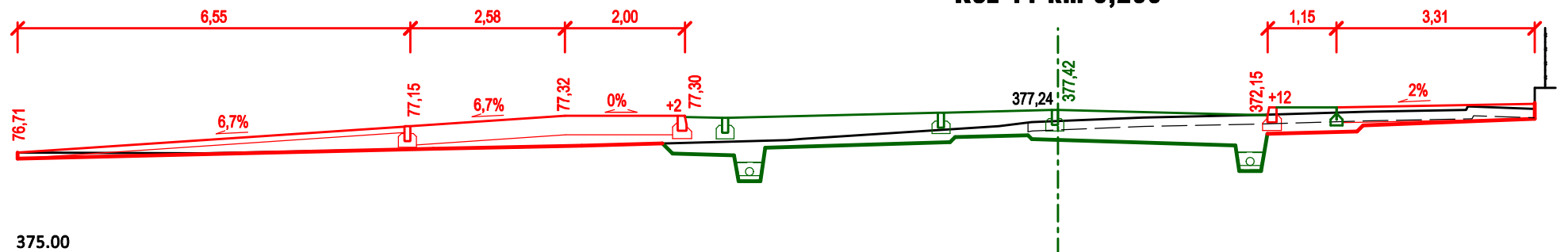
Řez 9 km 0,160



Řez 10 km 0,180



Řez 11 km 0,200



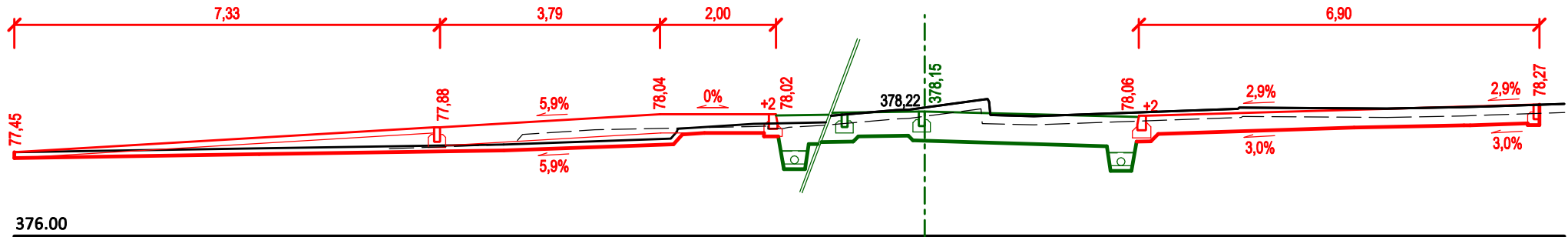
HRANY:

ČERNÁ - STÁVAJÍCÍ STAV
ČERVENÁ - NAVRŽENÉ STAVEBNÍ ÚPRAVY - SO 101
ZELENÁ - SOUVISEJÍCÍ STAVEBNÍ OBEJKTY

POZNÁMKY:

KOTOVÁNO V METRECH, VÝŠKOVÝ SYSTÉM B. p. v.

Řez 12 km 0,220



Řez 13 km 0,240



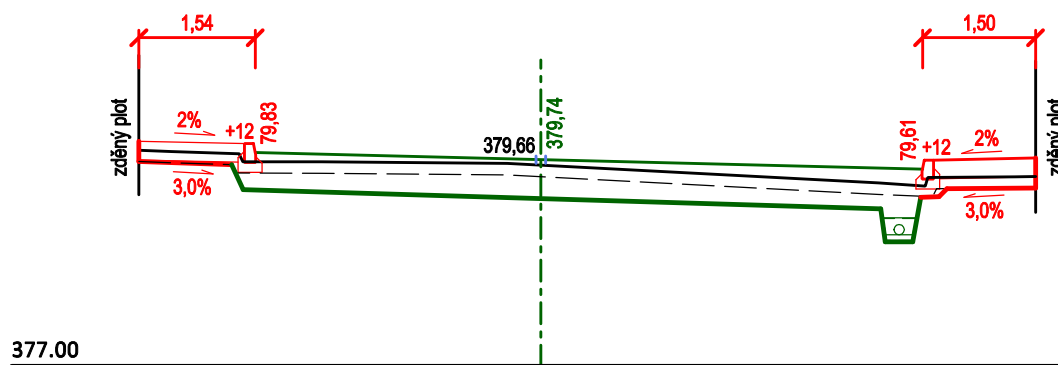
HRANY:

ČERNÁ - STÁVAJÍCÍ STAV
ČERVENÁ - NAVRŽENÉ STAVEBNÍ ÚPRAVY - SO 101
ZELENÁ - SOUVOLEJÍCÍ STAVEBNÍ OBEJKTY

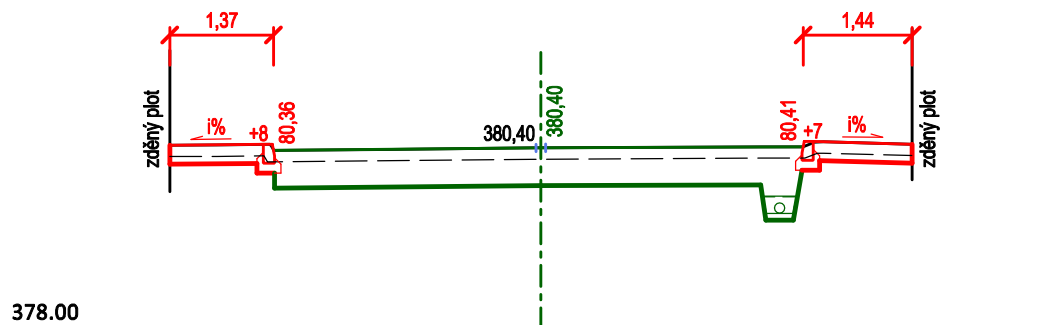
POZNÁMKY:

KOTOVÁNO V METRECH, VÝŠKOVÝ SYSTÉM B. p. v.

Řez 14 km 0,260



Řez 15 km 0,274



HRANY:

ČERNÁ - STÁVAJÍCÍ STAV
ČERVENÁ - NAVRŽENÉ STAVEBNÍ ÚPRAVY - SO 101
ZELENÁ - SOUVISEJÍCÍ STAVEBNÍ OBEJKY

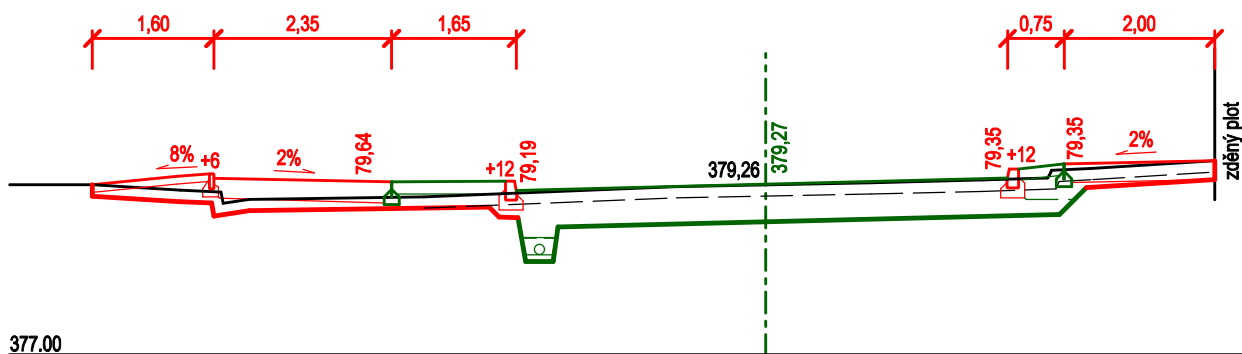
POZNÁMKY:

KOTOVÁNO V METRECH, VÝŠKOVÝ SYSTÉM B. p. v.

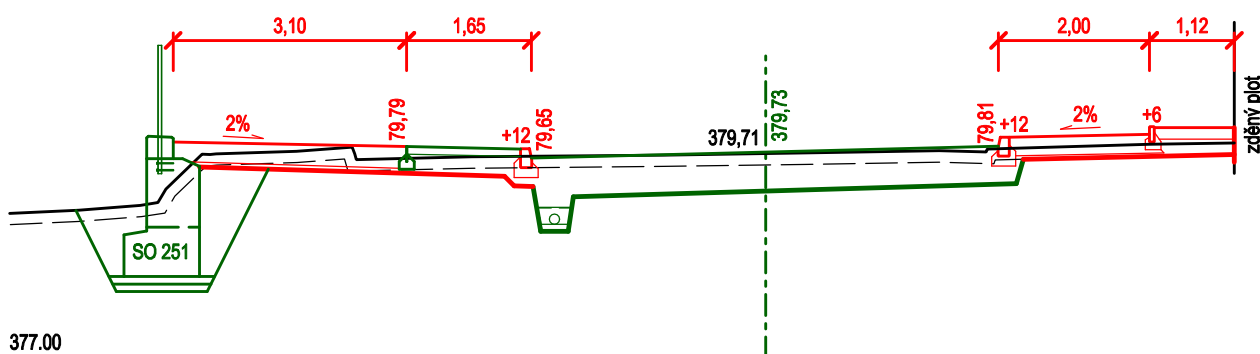
PŘÍČNÉ ŘEZY M 1:100

UL. NA ŽIŽKOVĚ

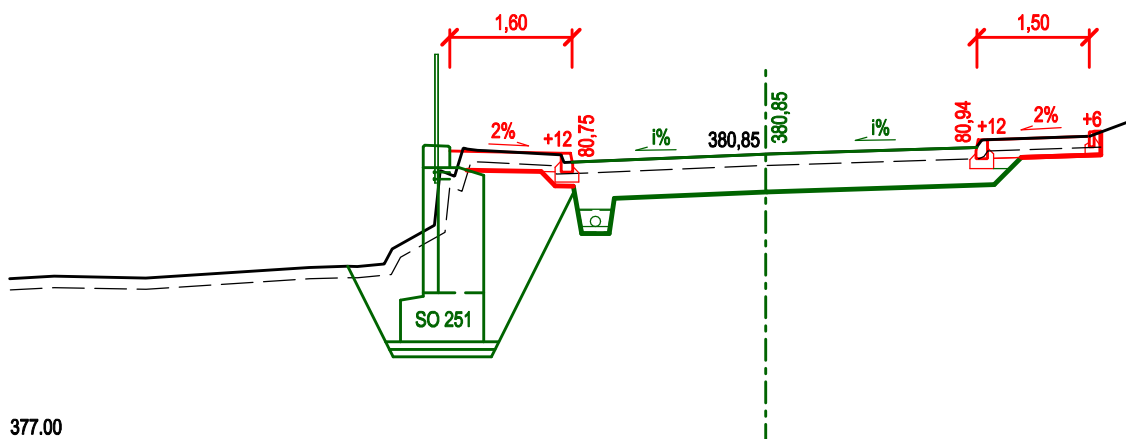
Řez 16 km 0,020



Řez 17 km 0,040



Řez 18 km 0,057



HRANY:

ČERNÁ - STÁVAJÍCÍ STAV
ČERVENÁ - NAVRŽENÉ STAVEBNÍ ÚPRAVY - SO 101
ZELENÁ - SOUVISEJÍCÍ STAVEBNÍ OBEJKTY

POZNÁMKY:

KOTOVÁNO V METRECH, VÝŠKOVÝ SYSTÉM B. p. v.